

DATI GENERALI

Lunghezza : 14,90 km
 Dislivello max: 220 m
 A. Partenza: via del Lago Puzzo
 1. Lago Puzzo
 2. Bosco delle Sassette
 3. Macchia di Sant'Andrea
 4. Lago ex cava FBM
 5. Riserva Naturale Regionale Tevere - Farfa
 6. Fiume Tevere
 B. Arrivo: Riserva Naturale Tevere - Farfa

Condizioni per accatastamento Rete Escursionistica Italiana

- *elevata valenza paesaggistica e storico naturalistica*
- 1. Lago Puzzo (Comune di Fiano Romano)
- 2. Bosco delle Sassette (Comune di Fiano Romano)
- 3. Macchia di Sant'Andrea (Comune di Civitella San Paolo)
- 4. Lago Ex cava FBM (Comune di Fiano Romano)
- 5. Fiume Tevere
- 6. Riserva Naturale Tevere Farfa (Comune di Nazzano)
- *viabilità idonea al transito alle persone*
- Criticità:
 - incrocio Civitellese / incrocio Tiberina superabile attraverso installazione segnaletica, dossi.
 - Tratto lago - Riserva, non sicuro per il transito delle persone, ricercare viabilità alternativa.
- *connettività ad altri percorsi della rete*
 - Percorso n. 292 - Anello di Meana
 - Percorso n. 293 - Sentiero della Fornace
- *servizi e strutture recettive lungo il percorso*
 - Camping I Pini
 - Circolo I Cacciatori La Sassetta
 - Caseificio Borrelli
 - Associazione Fattoria 'La Corona'
 - Pista Motocross
 - Sede Riserva Naturale Regionale Tevere - Farfa













Enti territoriali coinvolti

- Fiano Romano
- Civitella San Paolo
- Nazzano

Soggetti coinvolti

- Comune di Fiano Romano
- Comune di Civitella San Paolo
- Comune di Nazzano
- Riserva Regionale naturale Regionale 'Tevere-Farfa'
- Enel s.p.a.
- CAI - sezione di Monterotondo

LEGENDA

-  Percorso di progetto
-  Percorsi secondari esistenti
- Percorsi CAI:
 -  - Anello Meana
 -  - Sentiero della Fornace
-  Elementi di interesse naturalistico e paesaggistico
-  Punto panoramico
-  Fontana
-  Servizi
-  Tratto del percorso su SP 20b - Tiberina (lung. 650 m)
-  Attraversamento
1 via Civitellese
2 via Tiberina (SP 20b)
-  Centrale ENEL spa Nazzano
-  Autostrada

